



INSTITUT NATIONAL DE  
LA STATISTIQUE (INS-SODE)



RECENSEMENT GÉNÉRAL DE  
LA POPULATION ET DE L'HABITAT  
(RGPH) 2014



## Répertoire des localités

# RÉGION DES GRANDS-PONTS



## Table des matières

---

AVANT-PROPOS .....	3
PRÉSENTATION .....	4
DÉPARTEMENT DE DABOU .....	8
SOUS-PRÉFECTURE DE DABOU .....	11
SOUS-PRÉFECTURE DE LOPOU.....	12
SOUS-PRÉFECTURE DE TOUPAH .....	13
DÉPARTEMENT DE GRAND-LAHOU .....	14
SOUS-PRÉFECTURE D'AHOUANOU .....	17
SOUS-PRÉFECTURE DE BACANDA .....	18
SOUS-PRÉFECTURE D'EBONOU.....	19
SOUS-PRÉFECTURE GRAND-LAHOU .....	20
SOUS-PRÉFECTURE TOUKOUZOU.....	21
DÉPARTEMENT DE JACQUEVILLE .....	22
SOUS-PRÉFECTURE D'ATTOUTOU .....	25
SOUS-PRÉFECTURE DE JACQUEVILLE.....	26
ÉQUIPE TECHNIQUE DE RÉALISATION .....	27

Le Recensement Général de la Population et de l'Habitat de 2014 est le quatrième du genre, après ceux de 1975, de 1988 et de 1998. Avec le décret n°86-389 du 4 juin 1986 portant institution et organisation du recensement décennal de la population et de l'habitat, le Gouvernement a arrêté le principe de réalisation d'un recensement tous les dix ans.

Ce quatrième recensement (troisième de la série décennale) était attendu pour 2008. Mais, il n'a pu être réalisé en raison d'un environnement socio-politique défavorable (crise militaro-politique déclenchée en septembre 2002).

La réalisation du RGPH 2014 a été autorisée par le décret n°2012-698 du 1<sup>er</sup> août 2012 portant institution et organisation du recensement général de la population et de l'habitat en Côte d'Ivoire. Ce décret a mis en place deux organes, à savoir : le Comité National du RGPH (organe de décision) et le Comité Technique du RGPH logé à l'Institut National de la Statistique (organe de conduite technique des opérations).

La mise en œuvre du RGPH 2014 est le fruit d'une coopération efficace entre le Gouvernement de Côte d'Ivoire et les Partenaires Techniques et Financiers, notamment les Agences spécialisées du Système des Nations Unies (UNFPA, UNICEF, PNUD), la Coopération Française et la Banque Mondiale.

A ces partenaires au développement, nous exprimons notre profonde gratitude pour leur soutien financier, matériel, logistique et technique, qui nous a permis de garantir le succès de l'opération.

Au plan national, le succès du dénombrement a été rendu possible grâce à la collaboration étroite des autorités préfectorales, sous-préfectorales, municipales, religieuses et traditionnelles qui n'ont ménagé aucun effort pour mobiliser les populations. A toutes ces autorités et à la population, nous adressons nos vifs remerciements.

Au Gouvernement de Côte d'Ivoire, nous exprimons notre vive reconnaissance pour sa mobilisation et la mise à disposition de façon exceptionnelle, des moyens nécessaires à l'exécution satisfaisante de cette opération.

Nous remercions également tout le personnel ayant participé à ce recensement, et plus particulièrement les agents de terrain et leurs encadreurs pour leur sens de sacrifice.

**LE DIRECTEUR GÉNÉRAL DE L'INS**

## PRÉSENTATION

---

La réalisation du RGPH 2014 avait pour objectif général de contribuer à l'amélioration de la connaissance des caractéristiques démographiques et socio-économiques de la population vivant en Côte d'Ivoire, en vue d'une meilleure prise en compte des questions de population dans l'élaboration, le suivi et l'évaluation des politiques, plans et programmes de développement économique, social et culturel.

Pour son exécution, le RGPH 2014 a suivi la méthodologie classique de l'organisation d'un recensement. Elle a consisté en la réalisation d'activités préparatoires, d'un recensement pilote, d'une cartographie censitaire, d'un dénombrement proprement dit, d'une enquête post-censitaire de couverture, des traitements informatiques des données, des analyses des données et d'une publication, d'une diffusion et d'un archivage des résultats.

Le dénombrement de la population a été exécuté, du 15 avril au 14 juin 2014, de façon simultanée, sur l'ensemble du territoire national découpé en 23 104 zones de dénombrement (ZD) réparties en 23 zones de coordination. Les travaux de terrain ont mobilisé environ 30 000 personnes dont 23104 agents recenseurs.

Ce 4<sup>ème</sup> recensement a introduit une innovation technologique majeure, par l'utilisation des Smartphones/PDA (mini-ordinateurs de poche) dans le cadre d'une collecte assistée par ordinateur (CAO).

Comme pour les précédents recensements, la population prise en compte est la population résidente (population de droit) constituée par les résidents présents et les résidents absents, à l'exclusion des visiteurs.

En attendant de disposer des résultats des analyses thématiques, le Secrétariat Technique Permanent a élaboré ce Répertoire des localités pour chacune des 31 régions administratives et les deux districts autonomes :

- 1) **District Autonome d'ABIDJAN ;**
- 2) **District Autonome de YAMOOUSSOUKRO ;**
- 3) **Région de SAN-PEDRO ;**
- 4) **Région de la NAWA ;**
- 5) **Région du GBOKLÈ ;**
- 6) **Région de l'INDÉNIÉ-DJUABLIN ;**
- 7) **Région du SUD-COMOÉ ;**
- 8) **Région du KABADOUGOU ;**
- 9) **Région du FOLON ;**
- 10) **Région du GOH ;**
- 11) **Région du LOH-DJIBOUA ;**
- 12) **Région du BÉLIER ;**
- 13) **Région de l'IFFOU ;**
- 14) **Région du N'ZI ;**
- 15) **Région du MORONOU ;**

- 16) Région des GRANDS-PONTS ;**
- 17) Région de l'AGNÉBY-TIASSA ;**
- 18) Région de LA MÉ ;**
- 19) Région du TONKPI ;**
- 20) Région du CAVALLY ;**
- 21) Région du GUÉMON ;**
- 22) Région du HAUT-SASSANDRA ;**
- 23) Région de la MARAHOUÉ ;**
- 24) Région du PORO ;**
- 25) Région du TCHOLOGO ;**
- 26) Région de la BAGOUÈ ;**
- 27) Région du GBÈKÈ ;**
- 28) Région du HAMBOL ;**
- 29) Région du WORODOUGOU ;**
- 30) Région du BÉRÉ ;**
- 31) Région du BAFING ;**
- 32) Région du GONTOUGO ;**
- 33) Région du BOUNKANI.**


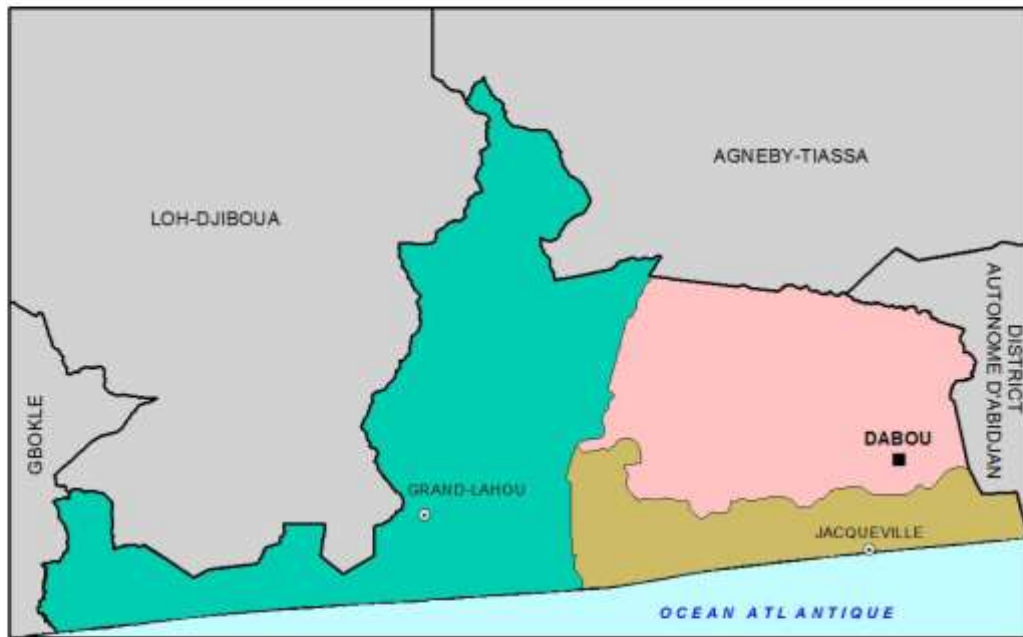
Les informations contenues dans ce répertoire portent sur les effectifs de chaque localité répartis par sexe et agrégés ensuite par sous-préfecture, par département et par région.

Tout en espérant que le contenu de ce document répondra au mieux aux préoccupations des utilisateurs, le Secrétariat Technique Permanent du recensement voudrait les informer de possibles omissions malgré toutes les vérifications effectuées en rapport avec les autorités administratives. Il reste ainsi ouvert à tous les commentaires relatifs au présent répertoire en vue de son amélioration.

**LE SECRÉTARIAT TECHNIQUE PERMANENT**



REPUBLIQUE DE COTE D'IVOIRE  
DEPARTEMENTS DE LA REGION DES GRANDS PONTS



## CODE 26 : RÉGION DES GRANDS-PONTS

DÉPARTEMENT	P O P U L A T I O N R É S I D E N T E			
	E N S E M B L E L O C A L I T É			R A P P O R T D E M A S C U L I N I T É
	H O M M E S	F E M M E S	T O T A L	
<b>ENSEMBLE RÉGION</b>	<b>185 115</b>	<b>171 380</b>	<b>356 495</b>	<b>108,0</b>
DABOU	75 991	72 883	148 874	104,3
GRAND-LAHOUE	80 268	71 045	151 313	113,0
JACQUEVILLE	28 856	27 452	56 308	105,1

---

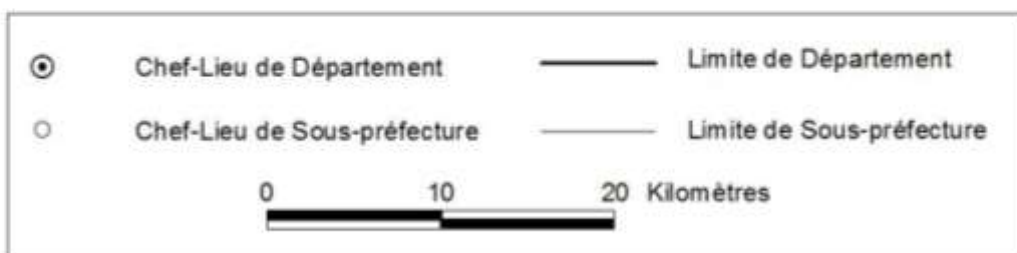
# DÉPARTEMENT DE DABOU

---





REGION DES GRANDS PONTS  
**SOUS-PREFECTURES  
DU DEPARTEMENT DE DABOU**



**CODE 054 : DÉPARTEMENT DE DABOU**

SOUS-PRÉFECTURE	P O P U L A T I O N   R É S I D E N T E			
	E N S E M B L E   L O C A L I T É			R A P P O R T   D E M A S C U L I N I T É
	H O M M E S	F E M M E S	T O T A L	
<b>ENSEMBLE DÉPARTEMENT</b>	<b>75 991</b>	<b>72 883</b>	<b>148 874</b>	<b>104,3</b>
DABOU	44 463	43 967	88 430	101,1
LOPOU	15 945	14 324	30 269	111,3
TOUPAH	15 583	14 592	30 175	106,8

# SOUS-PRÉFECTURE DE DABOU

CODE 05401 : SOUS-PRÉFECTURE DE DABOU

LOCALITÉ	POPULATION RÉSIDENTE			
	ENSEMBLE LOCALITÉ			RAPPORT DE MASCULINITÉ
	HOMMES	FEMMES	TOTAL	
<b>ENSEMBLE SOUS-PRÉFECTURE</b>	<b>44 463</b>	<b>43 967</b>	<b>88 430</b>	<b>101,1</b>
<b>SECTEUR COMMUNAL</b>	<b>35 257</b>	<b>35 516</b>	<b>70 773</b>	<b>99,3</b>
AGNEBY	448	372	820	120,4
ARMEBE	649	644	1293	100,8
DABOU	30 825	31 117	61 942	99,1
DEBRIMOU	1 211	1 127	2 338	107,5
GBOUGBO	1 026	1 106	2 132	92,8
KPASS	582	640	1 222	90,9
N'GATTY	516	510	1 026	101,2
<b>SECTEUR NON COMMUNAL</b>	<b>9 206</b>	<b>8 451</b>	<b>1 7657</b>	<b>108,9</b>
AKRADIO	2 923	2 630	5 553	111,1
BODOU	181	163	344	111,0
BOHN	420	400	820	105,0
BOUBOURY	1 887	1 367	3 254	138,0
LAYO	410	410	820	100,0
MOPOYEM	561	601	1 162	93,3
ORBAFF	1 675	1 507	3 182	111,1
TIAHA	506	479	985	105,6
VIEIL-AKLODJ	643	894	1 537	71,9

# SOUS-PRÉFECTURE DE LOPOU

CODE 05402 : SOUS-PRÉFECTURE DE LOPOU

LOCALITÉ	P O P U L A T I O N R É S I D E N T E			
	E N S E M B L E L O C A L I T É			R A P P O R T D E M A S C U L I N I T É
	H O M M E S	F E M M E S	T O T A L	
<b>ENSEMBLE SOUS-PRÉFECTURE</b>	<b>15 945</b>	<b>14 324</b>	<b>30 269</b>	<b>111,3</b>
<b>SECTEUR COMMUNAL</b>	-	-	-	-
<b>SECTEUR NON COMMUNAL</b>	<b>15 945</b>	<b>14 324</b>	<b>30 269</b>	<b>111,3</b>
ADANGBA-EBY	400	307	707	130,3
AGNIMANGBO	555	440	995	126,1
AHOUYA	650	492	1 142	132,1
AKAKRO	704	638	1 342	110,3
KODOGODJI	321	289	610	111,1
KROUFIAN	704	476	1 180	147,9
LOPOU	3 900	3 496	7 396	111,6
N'DOUMIKRO	470	469	939	100,2
NOUVEL-OUSROU	2 667	2 708	5 375	98,5
VIEIL-OUSROU	383	342	725	112,0
YASSAP A	1 501	1 352	2 853	111,0
YASSAP B	927	939	1 866	98,7
YOMIDJI	1 226	929	2 155	132,0
YOUHOULIL	1 537	1 447	2 984	106,2

# SOUS-PRÉFECTURE DE TOUPAH

CODE 05403 : SOUS-PRÉFECTURE DE TOUPAH

LOCALITÉ	P O P U L A T I O N R É S I D E N T E			
	E N S E M B L E L O C A L I T É			R A P P O R T D E M A S C U L I N I T É
	H O M M E S	F E M M E S	T O T A L	
<b>ENSEMBLE SOUS-PRÉFECTURE</b>	<b>15 583</b>	<b>14 592</b>	<b>30 175</b>	<b>106,8</b>
SECTEUR COMMUNAL	-	-	-	-
<b>SECTEUR NON COMMUNAL</b>	<b>15 583</b>	<b>14 592</b>	<b>30 175</b>	<b>106,8</b>
AGBAILLE	1 230	965	2 195	127,5
COSROU	2 407	2 305	4 712	104,4
IRA	2 291	1 997	4 288	114,7
KAKA	622	608	1 230	102,3
KPANDAH	651	615	1 266	105,9
NIAMIAMBO	556	504	1 060	110,3
NIGUINANOU	845	795	1 640	106,3
OKPOYOU	753	732	1 485	102,9
PETIT-BADIEN	3 569	3 364	6 933	106,1
TOUPAH	2 031	2 081	4 112	97,6
VIEUX-BADIEN	628	626	1 254	100,3

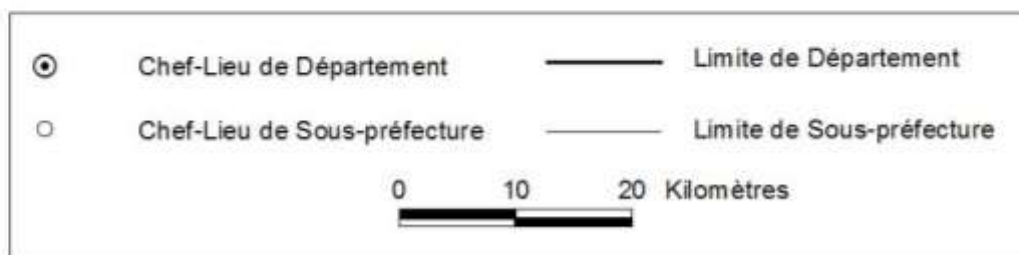
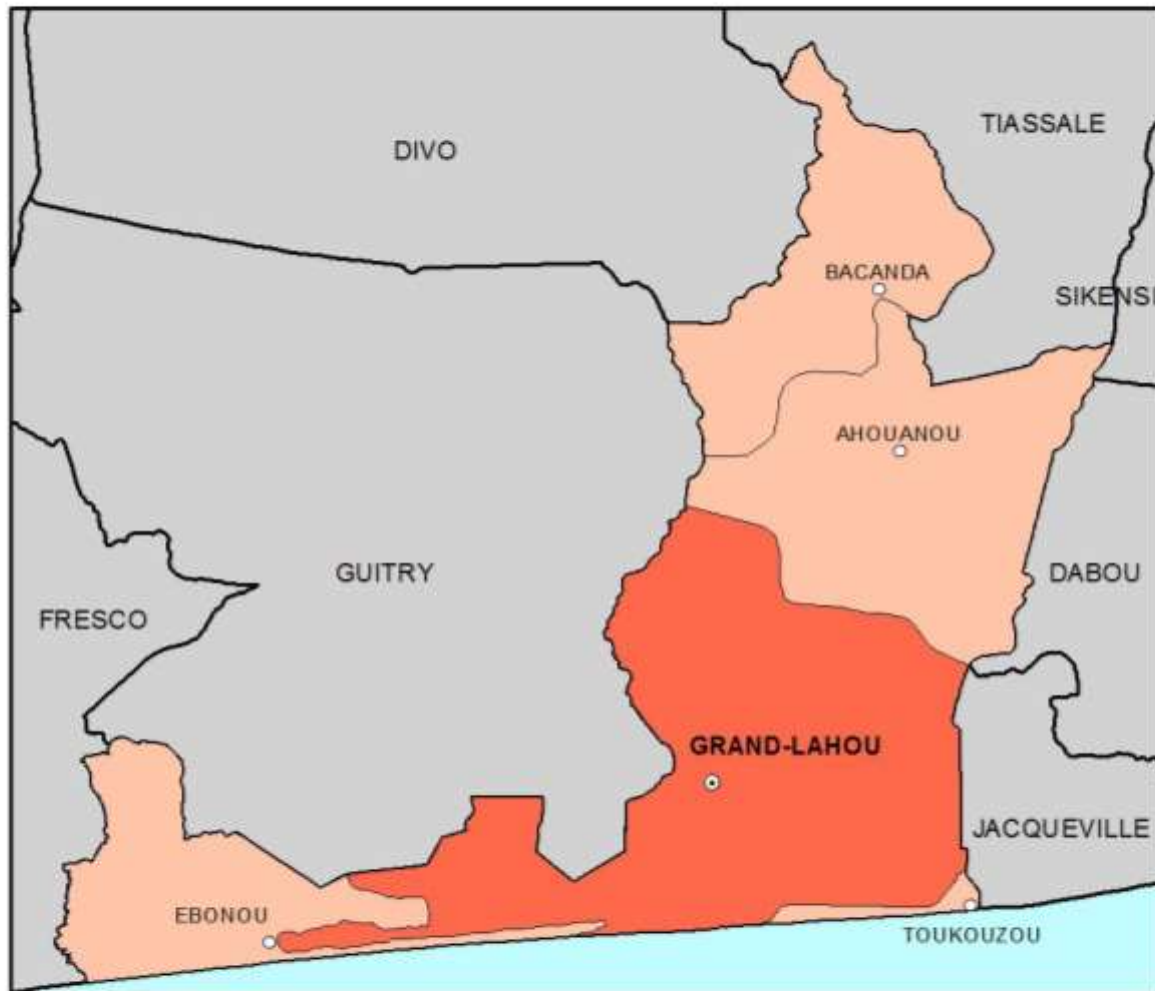
---

# DÉPARTEMENT DE GRAND-LAHOU

---



REGION DES GRANDS PONTS  
SOUS-PREFECTURES  
DU DEPARTEMENT DE GRAND-LAHOUE



**CODE 025 : DÉPARTEMENT DE GRAND-LAHOU**

SOUS-PRÉFECTURE	P O P U L A T I O N R É S I D E N T E			
	E N S E M B L E L O C A L I T É			R A P P O R T D E M A S C U L I N I T É
	H O M M E S	F E M M E S	T O T A L	
<b>ENSEMBLE DÉPARTEMENT</b>	<b>80 268</b>	<b>71 045</b>	<b>151 313</b>	<b>113,0</b>
AHOUANOU	18 605	16 399	35 004	113,5
BACANDA	10 898	10 052	20 950	108,4
EBONOU	13 540	11 774	25 314	115,0
GRAND-LAHOU	35 869	31 614	67 483	113,5
TOUKOUZOU	1 356	1 206	2 562	112,4



# SOUS-PRÉFECTURE D'AHOUANOU

CODE 02501 : SOUS-PRÉFECTURE D'AHOUANOU

LOCALITÉ	P O P U L A T I O N R É S I D E N T E			
	E N S E M B L E L O C A L I T É			R A P P O R T D E M A S C U L I N I T É
	H O M M E S	F E M M E S	T O T A L	
<b>ENSEMBLE SOUS-PRÉFECTURE</b>	<b>18 605</b>	<b>16 399</b>	<b>35 004</b>	<b>113,5</b>
SECTEUR COMMUNAL	-	-	-	-
<b>SECTEUR NON COMMUNAL</b>	<b>18 605</b>	<b>16 399</b>	<b>35 004</b>	<b>113,5</b>
AHOUANOU	11 376	10 157	21 533	112,0
AHOUGNANFOUTOU	697	607	1 304	114,8
DONGBO	1 178	1 036	2 214	113,7
NIANDA	1 403	1 238	2 641	113,3
PALMINDUSTRIE TAMABO NORD	755	541	1 296	139,6
PALMINDUSTRIE TAMABO SUD	1 415	1 283	2 698	110,3
TAMABO VILLAGE	1 781	1 537	3 318	108,8

# SOUS-PRÉFECTURE DE BACANDA

CODE 02502 : SOUS-PRÉFECTURE DE BACANDA

LOCALITÉ	P O P U L A T I O N R É S I D E N T E			
	E N S E M B L E L O C A L I T É			R A P P O R T D E M A S C U L I N I T É
	H O M M E S	F E M M E S	T O T A L	
<b>ENSEMBLE SOUS-PRÉFECTURE</b>	<b>10 898</b>	<b>10 052</b>	<b>20 950</b>	<b>108,4</b>
SECTEUR COMMUNAL	-	-	-	-
<b>SECTEUR NON COMMUNAL</b>	<b>10 898</b>	<b>10 052</b>	<b>20 950</b>	<b>108,4</b>
ADJEKONANKRO	874	771	1 645	113,4
AGNIKRO	616	472	1 088	130,5
BACANDA	4 660	4 514	9 174	103,2
BOTINDIN	794	742	1 536	107,0
GBEDJENOU	1 172	1 142	2 314	102,6
GODESSO	1 449	1 064	2 513	136,2
SIEKRO	871	905	1 776	96,2
TAGBANASSO	462	442	904	104,5

# SOUS-PRÉFECTURE D'EBONOU

CODE 02503 : SOUS-PRÉFECTURE D'EBONOU

LOCALITÉ	POPULATION RÉSIDENTE			
	ENSEMBLE LOCALITÉ			RAPPORT DE MASCULINITÉ
	HOMMES	FEMMES	TOTAL	
<b>ENSEMBLE SOUS-PRÉFECTURE</b>	<b>13 540</b>	<b>11 774</b>	<b>25 314</b>	<b>115,0</b>
SECTEUR COMMUNAL	-	-	-	-
<b>SECTEUR NON COMMUNAL</b>	<b>13 540</b>	<b>11 774</b>	<b>25 314</b>	<b>115,0</b>
ADJADON	229	231	460	99,1
ADJADON V2	561	444	1 005	126,4
ADJADON V3	449	352	801	127,6
ALLEKEDON	155	222	377	69,8
BADADON	486	469	955	103,6
BEUGREDON	173	132	305	131,1
DIBOU	174	179	353	97,2
DOKPODON	6 128	5 225	11 353	117,3
EBONOU	1 523	1 310	2 833	116,3
ESSONAM	170	168	338	101,2
GREDJIBERY	101	113	214	89,4
KOKOU	838	790	1 628	106,1
KROKROM	2 303	1 871	4 174	123,1
ZAGBALEBE	250	268	518	93,3

# SOUS-PRÉFECTURE GRAND-LAHOU

CODE 02504 : SOUS-PRÉFECTURE DE GRAND-LAHOU

LOCALITÉ	P O P U L A T I O N R É S I D E N T E			
	E N S E M B L E L O C A L I T É			R A P P O R T D E M A S C U L I N I T É
	H O M M E S	F E M M E S	T O T A L	
<b>ENSEMBLE SOUS-PRÉFECTURE</b>	<b>35 869</b>	<b>31 614</b>	<b>67 483</b>	<b>113,5</b>
<b>SECTEUR COMMUNAL</b>	<b>16 814</b>	<b>14 849</b>	<b>31 663</b>	<b>113,2</b>
GRAND-LAHOU	15 116	13 354	28 470	113,2
N'ZIDA-ZOUKOUBOLI	201	149	350	134,9
PALMCI DIOULABOUGOU	593	504	1 097	117,7
PALMCI YOCOBOUE	904	842	1 746	107,4
<b>SECTEUR NON COMMUNAL</b>	<b>19 055</b>	<b>16 765</b>	<b>35 820</b>	<b>113,7</b>
AHOUNIANSOU	737	653	1390	112,9
BETESSO	494	475	969	104,0
BRAFFEDON	1 669	1 918	3 587	87,0
DJIDJIKRO	2 217	2 176	4 393	101,9
GROGUIDA	535	528	1 063	101,3
GROGUIDA V1	1 434	1 424	2 858	100,7
KATCHEKAN	156	167	323	93,4
KATCHEKPLI	380	346	726	109,8
LAHOU-KPANDA	1 273	854	2 127	149,1
LIBOLI	998	887	1 885	112,5
LIKPIASSIE	312	320	632	97,5
MACKY	1 071	1032	2 103	103,8
NANDIBO 1	788	608	1 396	129,6
NANDIBO 2	1 739	1 273	3 012	136,6
TIEVISSOU	4 274	3 176	7 450	134,6
TIEVISSOU PHCI	978	928	1 906	105,4

# SOUS-PRÉFECTURE TOUKOUZOU

CODE 02505 : SOUS-PRÉFECTURE DE TOUKOUZOU

LOCALITÉ	P O P U L A T I O N R É S I D E N T E			
	E N S E M B L E L O C A L I T É			R A P P O R T D E M A S C U L I N I T É
	H O M M E S	F E M M E S	T O T A L	
<b>ENSEMBLE SOUS-PRÉFECTURE</b>	<b>1 356</b>	<b>1206</b>	<b>2562</b>	<b>112,4</b>
SECTEUR COMMUNAL	-	-	-	-
<b>SECTEUR NON COMMUNAL</b>	<b>1 356</b>	<b>1 206</b>	<b>2 562</b>	<b>112,4</b>
AMESSAN N'GUESSANDON	142	159	301	89,3
DJATEKET	179	156	335	114,7
NOUMOUZOU	216	214	430	100,9
TOUKOUZOU	819	677	1 496	121,0

---

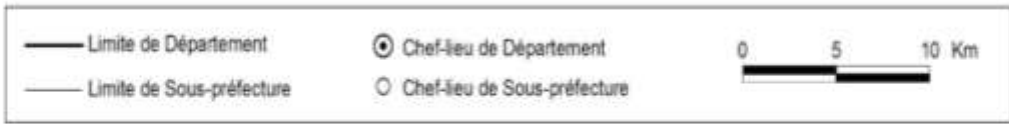
# DÉPARTEMENT DE JACQUEVILLE

---



REGION DES GRANDS PONTS

### SOUS-PREFECTURES DU DEPARTEMENT DE JACQUEVILLE



## CODE 056 : DÉPARTEMENT DE JACQUEVILLE

SOUS-PRÉFECTURE	P O P U L A T I O N   R É S I D E N T E			
	E N S E M B L E   L O C A L I T É			R A P P O R T   D E M A S C U L I N I T É
	H O M M E S	F E M M E S	T O T A L	
<b>ENSEMBLE DÉPARTEMENT</b>	<b>28 856</b>	<b>27 452</b>	<b>56 308</b>	<b>105,1</b>
ATTOUTOU	12 223	11 797	24 020	130,6
JACQUEVILLE	16 633	15 655	32 288	106,2



# SOUS-PRÉFECTURE D'ATTOUTOU

CODE 05601 : SOUS-PRÉFECTURE D'ATTOUTOU

LOCALITÉ	P O P U L A T I O N R É S I D E N T E			
	E N S E M B L E L O C A L I T É			R A P P O R T D E M A S C U L I N I T É
	H O M M E S	F E M M E S	T O T A L	
<b>ENSEMBLE SOUS-PRÉFECTURE</b>	<b>12 223</b>	<b>11 797</b>	<b>24 020</b>	<b>103,6</b>
SECTEUR COMMUNAL	-	-	-	-
<b>SECTEUR NON COMMUNAL</b>	<b>12 223</b>	<b>11 797</b>	<b>24 020</b>	<b>103,6</b>
ABRACO	276	279	555	98,9
ABRANIAMIAMBO	182	173	355	105,2
ALLABA	934	916	1 850	102,0
ATTOUTOU A	575	527	1 102	109,1
ATTOUTOU B	590	497	1 087	118,7
BAPO	325	297	622	109,4
GBOYO	832	780	1 612	106,7
IROBO	2 316	2 333	4 649	99,3
KOKO	342	311	653	110,0
KOUASSIKRO	1 170	954	2 124	122,6
NIGUI-ASSOKO	907	947	1 854	95,8
NIGUI-SAFF	1 218	1 221	2 439	99,8
TABOTH	397	404	801	98,3
TEFREDJI	342	409	751	83,6
TIAGBA	1 556	1 558	3 114	99,9
TIEMIEN	261	191	452	136,6

# SOUS-PRÉFECTURE DE JACQUEVILLE

CODE 05602 : SOUS-PRÉFECTURE DE JACQUEVILLE

LOCALITÉ	POPULATION RÉSIDENTE			
	ENSEMBLE LOCALITÉ			RAPPORT DE MASCULINITÉ
	HOMMES	FEMMES	TOTAL	
<b>ENSEMBLE SOUS-PRÉFECTURE</b>	<b>16 633</b>	<b>15 655</b>	<b>32 288</b>	<b>106,2</b>
<b>SECTEUR COMMUNAL</b>	<b>16 633</b>	<b>15 655</b>	<b>32 288</b>	<b>106,2</b>
ABREBY	444	501	945	88,6
ADDAH	1 026	947	1 973	108,3
ADESSE	442	451	893	98,0
ADJACOUTIE	194	206	400	94,2
ADJUE	310	261	571	118,8
ADOUKRO	108	86	194	125,6
ADOUMANGAN	484	376	860	128,7
AHUA	202	204	406	99,0
AKROU	659	630	1 289	104,6
AVADIVRY	119	114	233	104,4
AVAGOU	856	839	1 695	102,0
BAHUAMA	107	104	211	102,9
COUVE	149	114	263	130,7
DJACE	122	81	203	150,6
GBEHIRI	102	139	241	73,4
GRAND-JACK	1 560	1 284	2 844	121,5
JACQUEVILLE	5 586	5 538	11 124	100,9
KRAFFY	127	104	231	122,1
M'BOKROU	184	152	336	121,1
N'DJEM	2 725	24 40	5 165	111,7
NIANGOSSOU	91	109	200	83,5
SASSAKO-BEGNINI	723	686	1 409	105,4
TABOUTOU	313	289	602	108,3
<b>SECTEUR NON COMMUNAL</b>	-	-	-	-

---

# ÉQUIPE TECHNIQUE DE RÉALISATION

---

## Présentation des membres de l'équipe de production

La réussite du Recensement Général de la Population et l'Habitat (RGPH) 2014 est le résultat des efforts conjugués d'une équipe compétente et dévouée du Secrétariat Technique Permanent au sein de la Direction Exécutive du Recensement dirigée par **M. Ba Ibrahima**, Directeur Général de l'Institut National de la Statistique (INS).

Les personnes ci-dessous indiquées, ont assuré les différentes fonctions au regard de leur nom. Elles ont contribué à la réalisation des travaux qui ont abouti à la présente publication.

### COORDONNATEURS :

- **ABBAS SANOUSI** : INGÉNIEUR STATISTICIEN, DÉMOGRAPHE / SECRÉTAIRE TECHNIQUE PERMANENT
- **KOUASSI LUCIEN** : DÉMOGRAPHE / SECRÉTAIRE TECHNIQUE PERMANENT ADJOINT
- **AKA DORE DESIRÉ** : DÉMOGRAPHE / CHEF DE DIVISION ANALYSE ET PUBLICATION

### MEMBRES DE LA SUPERVISION :

- **YAO KOFFI EDMOND** : DÉMOGRAPHE / SUPERVISEUR PRINCIPAL DE L'EQUIPE DES DÉMOGRAPHES
- **MOBIO ABAKA ROLAND KEVIN** : INFORMATICIEN / SUPERVISEUR PRINCIPAL DE L'EQUIPE DES INFORMATIENS
- **ASSI YAPO** : DÉMOGRAPHE / RESPONSABLE DE SUIVI
- **AGNERO ALBERT** : STATISTICIEN / RESPONSABLE DE SUIVI
- **BAKAYOKO MASSOMA** : DÉMOGRAPHE / RESPONSABLE DE SUIVI
- **ABOU TANONTCHI HENRI** : COMMUNICATEUR / RESPONSABLE DE SUIVI
- **DEZA AKOISSO DORIA** : DÉMOGRAPHE / RESPONSABLE DE SUIVI
- **KOUAKOU AMOIN BERTHE** : DÉMOGRAPHE / RESPONSABLE DE SUIVI

## DÉMOGRAPHES/STATISTIENS :

- **BOTI BOLOU BI DAVID** : STATISTICIEN / MEMBRE
- **DAGO AIMÉ** : DÉMOGRAPHE / MEMBRE
- **DJÉNI KOLETI CLÉMENT** : DÉMOGRAPHE / MEMBRE
- **GNALEGA DAKOURI EUGENE CYRILLE** : DÉMOGRAPHE / MEMBRE
- **GNANZOU N'GUETHAS SYLVIE KOUTOUA** : DÉMOGRAPHE / MEMBRE
- **GONDO KOUEGO BLAISE** : DÉMOGRAPHE / MEMBRE
- **HOUNKPÉTO WILLIAMS** : DÉMOGRAPHE / MEMBRE
- **KAKOU NIAMININ MARTIN ROGER** : DEMOGRAPHE / MEMBRE
- **KOCHOU ASSI SALOMON HUGUES** : DÉMOGRAPHE / MEMBRE
- **KONAN KONAN STÉPHANE** : DÉMOGRAPHE / MEMBRE
- **KOUAKOU KOFFI SEVERIN** : DÉMOGRAPHE / MEMBRE
- **KOUAMÉ AYA CHARLOTTE EPSE KASSI** : DÉMOGRAPHE / MEMBRE
- **KRA KO FIE DIDIER LAURENT** : DÉMOGRAPHE / MEMBRE
- **SEMON N'GORAN** : DÉMOGRAPHE / MEMBRE
- **TOURÉ BRAHIMA** : DÉMOGRAPHE / MEMBRE
- **YAO KOUAMÉ DANIEL** : DÉMOGRAPHE / MEMBRE
- **ZION DABLÉMOHIN CONSTANT** : DÉMOGRAPHE / MEMBRE

## INFORMATIENS/CARTOGRAPHES :

- **SYNDOU DIOMANDÉ** : CHEF DE DIVISION INFORMATIQUE
- **ADÉMOLA MARIE-ANTOINETTE NÉE OUATTARA** : CHEF DE DIVISION CARTOGRAPHIE
- **ATTOMO NANDJO THEOPHILE** : CARTOGRAPHE / MEMBRE
- **AJAVON MARDOCHÉ JOSUÉ** : INFORMATICIEN / MEMBRE
- **KÉHOUA VALIO APPOLINAIRE** : INFORMATICIEN / MEMBRE
- **KOFFI AKPOTIKI CHARLES** : INFORMATICIEN / MEMBRE
- **KOUAMÉ KANGAH** : INFORMATICIEN / MEMBRE
- **SÉRÉBOU ÉVARISTE CONSTANT** : INFORMATICIEN / MEMBRE
- **TOUA ESTHER** : INFORMATICIEN / MEMBRE
- **TRAORÉ ABDUL KARIM** : INFORMATICIEN, STATISTICIEN / MEMBRE

## **DIRECTEURS RÉGIONAUX de l'Institut National de la Statistique (INS)**

- **TANO AMANI FRANÇOIS** : DIRECTEUR RÉGIONAL DE YAMOOUSSOUKRO
- **SOPRI GOHOUN ROCK** : DIRECTEUR RÉGIONAL DE SAN-PEDRO
- **MERHEB CAMILLE** : DIRECTEUR RÉGIONAL DE BOUAKÉ
- **COULIBALY SEYDOU** : DIRECTEUR RÉGIONAL D'ODIÉNNÉ
- **IRA BRUNO** : DIRECTEUR RÉGIONAL DE KORHOGO
- **HUÉ BI YA ETIENNE** : DIRECTEUR RÉGIONAL D'ABIDJAN
- **N'DA KONAN GERVAIS** : DIRECTEUR RÉGIONAL DE DALOA
- **TRA BI BOTI GASPARD** : DIRECTEUR RÉGIONAL DE BONDOUKOU
- **N'GUESSAN YAO** : DIRECTEUR RÉGIONAL D'ABENGOUROU